

Бр. 26

8-9.

2020. год.

БЕОГРАД

**НАСТАВНО-СТРУЧНОМ ВЕЋУ
АКАДЕМИЈЕ ТЕХНИЧКО-УМЕТНИЧКИХ
СТРУКОВНИХ СТУДИЈА БЕОГРАД**

На основу предлога Већа Одсека ВГПШ и Одлуке Већа Академије са седнице од 9.7.2020. године расписан је конкурс за избор кандидата у звање **сарадник у настави за ужу научну област Геодезија и геоинформације**. На основу решења бр. 72/5 од 04.09.2020. године именована је Комисија за припрему Извештаја о пријављеним кандидатима на расписани конкурс за избор кандидата у звање **сарадник у настави** у следећем саставу:

- др **Јасмина Недељковић-Остојић**, професор, председник,
- **мр Оливера Васовић**, предавач, члан,
- **мр Станислава Босиочић**, предавач, члан,

са задатком да прегледа пристигле пријаве на конкурс, сачини извештај и достави га Наставном већу АКАДЕМИЈЕ на разматрање и одлучивање.

На основу прегледа пријава које су благовремено достављене по конкурс који је 26.08.2020. године објављен у публикацији Националне службе за запошљавање, за избор кандидата у звање **сарадник у настави за ужу научну област Геодезија и геоинформације**, Комисија подноси Наставно-стручном већу Академије

ИЗВЕШТАЈ

На конкурс који је објављен 26.08.2020. године у публикацији „Послови“ Националне службе за запошљавање, пријавио се један кандидат:

- **Александар Стаменов**, струковни инж.геодезије

Основни биографски подаци, дипломе и звања кандидата А. Стаменова

Александар Стаменов је рођен у Београду, Савски Венац, 20.09.1995. године, живи у Обреновцу. Након завршене основне школе уписао је Посавотамнавску средњу школу у Владимирцима коју је завршио 2014. године са одличним успехом (просек оцена је 4.9). Освојио је друго место на Републичком такмичењу ученика средњих школа за стручне области Геодетска мерења и рачунања и Примењена геодезија у Чачку, 2014. Године.

Високу грађевинско-геодетску школу струковних студија у Београду, студијски програм Геодезија-геоматика, уписао је школске 2014/2015. године. Основне струковне студије на студијском програму Геодезија-геоматика, завршио је 2017. године са просечном оценом 9.84 (девет и 84/100) и на тај начин стекао је звање струковни инжењер геодезије. Током основних струковних студија био је стипендиста Министарства просвете Републике Србије; такође, у истом периоду добио је студентску награду коју додељује ГО Обреновац најбољим студентима на територији

своје општине. Проглашен је студентом генерације на Високој грађевинско-геодетској школи 2017. године.

Школске 2017/2018. године уписао је струковне мастер студије на Високој грађевинско-геодетској школи у Београду, студијски програм Геодезија-геоматика.

Александар Стаменов у свом раду користи програмски језик ЈАВА(обука на курсу програмирања), као и програмске пакете Microsoft Office, AutoCAD напредни ниво, Civil 3D средњи ниво, ArcGIS основни ниво, Agisoft PhotoScan основни ниво.

Говори, чита и пише енглески језик (средњи ниво).

Радна биографија

Током шестог семестра на основним струковним студијама Александар Стаменов је обавио стручну праксу у Геодетском бироу „ГЕОДАТА“ ПГЈ д.о.о. у Обреновцу, радећи послове из области Државног премера и геодетског инжењерства.

Током 2017. године ради у геодетском бироу KLM INŽENJERING ТМ, Београд на пословима теренских мерења и изради катастарско-топографског плана, као и на изради спецификација посебних делова објеката.

У току школске 2017/18. године ангажован је као студент демонстратор на Високој грађевинско-геодетској школи где учествује и помаже при одржавању часова вежби и реализацији практичне наставе.

Стручну праксу мастер студија обавља у организацији MapСофт д.о.о. Београд у периоду 8.2018-9.2018., где учествује на изради дигиталног ортофото-а.

Од октобра 2018. до октобра 2019.године пружа помоћ у настави за предмете Геодезија 1, Геодетски премер 1, Геодетски премер 2, Геодетски планови, Основи фотограметрије, Фотограметрија и даљинска детекција, све на студијском програму Геодезија-геоматика, одсека Висока грађевинско-геодетској школи АКАДЕМИЈЕ.

Од октобра 2019. до данас ангажован и на предметима Геодезија 1, Геодетски премер 1, Геодетски планови, Државни премер и основе катастра, Катастар непокретности и Геодезија (студијски програм Грађевинско инжењерство). Ангажовање кандидата обухвата припрему и реализацију вежби, реализацију практичне наставе, реализацију колоквијума и тестова и консултације са студентима.

Важно је напоменути да је кандидат, од средине марта до краја маја 2020.године учествовао у припреми и реализацији online наставе за предмет Државни премер и основе катастра, и тако допринео успеху ове наставе.


Закључно мишљење и предлог Комисије


На основу прегледа садржаја материјала из пријаве која је пристигла на конкурс за избор у звање сарадника у настави за ужу научну област Геодезија и геоинформације, Комисија констатује да је пристигла једна пријава која је благовремена и комплетна, као и да кандидат испуњава конкурсом дефинисане услове.


Кандидат Александар Стаменов, струковни инжењер геодезије, је 2017, године проглашен за студента генерације на Високој грађевинско-геодетској школи у Београду. Основне студије је завршио са просеком 9.84. Кандидат има значајно искуство у настави јер од школске 2017/2018. године као сарадник за ужу научну област Геодезија и геоинформације учествује у извођењу вежби за предмете Геодезија 1, Геодетски премер 1, Геодетски премер 2, Геодетски планови, Основи фотограметрије, Фотограметрија и даљинска детекција, Државни премер и основе катастра и Катастар непокретности, све на одсеку Висока грађевинско-геодетска школа АКАДЕМИЈЕ ТЕХНИЧКО-УМЕТНИЧКИХ СТРУКОВНИХ СТУДИЈА у Београду.

На основу прегледа стручних референци и анализе укупног стручног и педагошког рада пријављеног кандидата, Комисија је једногласно усвојила закључак да кандидат Александар Стаменов, струковни инжењер геодезије испуњава све формалне и суштинске услове у складу са Законом о високом образовању да буде изабран у звање сарадника у настави за ужу научну област ГЕОДЕЗИЈА И ГЕОИНФОРМАЦИЈЕ.

Комисија:


др Јасмина Недељковић-Остојић, дипл.инж.геодез., председник


мр Оливера Васовић, дипл.инж.геодез., члан


мр Станислава Босиочић, дипл.инж.геодез., члан

У Београду, 08. септембар 2020. године